

GIFHORNS ZUKUNFT *gestalten!*

Integriertes Stadtentwicklungskonzept (ISEK)

Komm zum
„Zukunftsforum“!

8:30-13 UHR
PROJEKTIDEEN
BEWERTEN

9:30-13 UHR
SPAZIERGÄNGE ZU
DEN PROJEKTORTEN

SA., 23.09.
MARKTPLATZ,
GIFHORN

Zukunftsforum

zum Integrierten Stadtentwicklungskonzept Gifhorn

ISEK-Stand und Stadtspaziergänge

Kurzdokumentation

23. September 2023

Das war das Zukunftsforum zum Integrierten Stadtentwicklungskonzept

Am Samstag, 23. September, fand das Zukunftsforum in der Gifhorer Innenstadt statt. Dies war die 3. Beteiligung der Öffentlichkeit im Rahmen des ISEK-Prozesses. Vertreter der Stadtverwaltung und Mitarbeiter des Büros UmbauStadt haben während des Wochenmarktes in der Zeit von 9 bis 13 Uhr vor dem Rathaus die ersten Maßnahmen-Ideen mit einem Stand präsentiert und zu zwei Stadtspaziergängen eingeladen. In diesem Rahmen hatten alle Interessierten die Gelegenheit, ihre eigenen Ideen und Meinungen einzubringen. Im Zentrum des ISEK-Standes stand das Luftbild des Fokusraumes (die Innenstadt), das auf dem Boden ausgelegt war. Auf der Fotoplane wurden die wichtigsten übergeordneten Maßnahmen-

Ideen, die Ideen für die „Urbane Achse“ und die Ideen für das „Blau-Grüne-Band“ mit dreidimensionalen Nummernschildern markiert. An der „Wäscheleine“ entlang der Rathaus-Arkaden hingen die dazugehörigen Projektsteckbriefe. Alle Interessierten konnten Punkte für die Wichtigkeit einzelner Projekte vergeben und die Steckbriefe mit eigenen Ideen auf Klebezetteln bereichern. Im Laufe des Vormittags fand je ein moderierter Spaziergang entlang der „Urbanen Achse“ (Fußgängerzone) und des „Blau-Grünen-Band“ (Mühlenaller von Schlosssee bis Bleiche) statt. An den einzelnen Maßnahmen-Orten bestand die Gelegenheit, sich mit Fachleuten und Politikern auszutauschen.



ISEK-Stand mit Luftbild des „Fokusraum“ (Innenstadt) vor dem Gifhorer Rathaus.



Die Einladung zum Zukunftsforum und Impressionen der Stadtspaziergänge.

GIFHORNS ZUKUNFT gestalten!
Integriertes Stadtentwicklungskonzept (ISEK)

Komm zum Zukunftsforum!
Sa. 23.09.2023 Marktplatz Gifhorn

- 08:30-13:00 Uhr ISEK Stand am Rathaus
- 09:00 Uhr Offizielle Begrüßung
- 09:30-13:00 Uhr Stadtspaziergänge
- 13:15 Uhr Abschluss

Auf Stadtspaziergängen die Projektorte entdecken:

1. ROUTE URBANE AXE 09:30-11:00 UHR	2. ROUTE BLAU-GRÜNES BAND 11:30-13:00 UHR
A Marktplatz	A Uferbereiche Schlosssee
B Schottische Mühle	B Uferbereiche Hempel-Galerie
C Konrad-Adenauer-Straße	C Verbindung über den Kinoverplatz
D Steinweg	D Sportliches Bleiche und See
E Kaminengarten	E Grünfläche Bleiche
F Schillerplatz	

Stadt Gifhorn UmbauStadt

Auswertung der Steckbriefe

1. Gifhorer Modellprojekt „Neues Wohnen 2035“

Leitbilder

1 3 5


Hintergrund

- Nachfrage nach alternativen Wohnformen in Gifhorn besteht
- Bislang eher monofunktionale Wohnstrukturen mit vielen Einfamilienhäusern

Idee

- BGS-Gelände als möglicher Standort für ein Modellprojekt
- Integration alternativer Wohnformen wie Gemeinschaftswohnen oder betreutes Wohnen
- Neue Nutzungen wie z.B. ...

Wie wichtig ist Dir die Maßnahme?
Setze deinen Klebepunkt!



Und Deine Ideen?
Schreibs auf einen Klebezettel!

Weitere Wohnformen berücksichtigen:
Tiny Houses, Gemeinschaftswohnen, Jung & Alt WGs

2. Modellprojekt „Weiterentwicklung Einfamilienhausgebiet zum multifunktionalen Wohngebiet“

Leitbilder

2 3

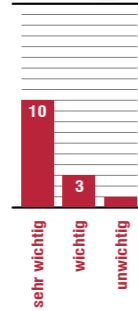
Hintergrund

- In Einfamilienhausgebieten leben Wenige auf vergleichsweise großer Fläche
- Kaum Nutzungsmischung in Wohngebieten

Idee

- Behutsame Quartierserweiterung zugunsten dichter, energetisch und ökologisch nachhaltiger Bebauung
- Kooperative Projektentwicklung mit Eigentümer*innen und Akteur*innen
- Mehr Qualität im Wohnumfeld durch...
- ...

Wie wichtig ist Dir die Maßnahme?
Setze Deinen Klebepunkt!



Und Deine Ideen?
Schreibs auf einen Klebezettel!

(Betreutes) Seniorenwohnen in den Quartieren – Zu groß gewordener Wohnraum kann an junge Familien übergeben werden. So bleibt die Sozialstruktur erhalten.

Wohnqualität in älteren Siedlungsbereichen bewahren. Nicht alle Bereiche sind für Nachverdichtungen inkl. Mehrfamilienhäuser geeignet.

3. Modellprojekt „Weiterentwicklung Gewerbegebiet zu einem multifunktionalen Gebiet“

Leitbilder

2 3

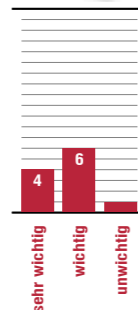
Hintergrund

- Nutzungsänderung durch Firmenwechsel
- Freie Gewerbeflächen entlang der Braunschweiger Straße

Idee

- Alle Gewerbestandorte weiterdenken
- Weiterentwicklung bestehender Gebäudestrukturen
- Integration neuer baulicher Elemente, z.B. ...
- Entsiegelungspotential zwecks Klimaanpassung nutzen
- ...

Wie wichtig ist Dir die Maßnahme?
Setze deinen Klebepunkt!



Und Deine Ideen?
Schreibs auf einen Klebezettel!

Teilweise Entsiegelung

Zukunftsorientierte Industrie, z.B.: erneuerbaren Energien, Wärmepumpen, ggf. auch Ansiedlung von IT

Anpassung des Flächennutzungsplans: Mischung von Gewerbe und Wohnen

4. Modellprojekt Braunschweiger Straße

Leitbilder

3 5

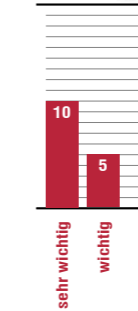
Hintergrund

- Starke Verkehrsbelastung durch Kfz-Verkehr
- Unattraktiver Straßenraum
- Teils wenig Begrünungs- und Baumstrukturen
- Potential für dichtere Strukturen mit Angebotsvielfalt

Idee

- Umgestaltung für mehr Aufenthaltsqualität und Grün durch...
- Barrierewirkung reduzieren durch...
- Verbesserung der Aufenthaltsqualität durch...
- ...

Wie wichtig ist Dir die Maßnahme?
Setze deinen Klebepunkt!



Und Deine Ideen?
Schreibs auf einen Klebezettel!

Mehr Grünflächen: Kleine Inseln zum Verweilen

Sichere Radwege und grüne Weite für Radverkehr

Ampelanlagen auf Radverkehr ausrichten

5. Ortskerne als Mitte weiterentwickeln und stärken

Leitbilder

1 2 4

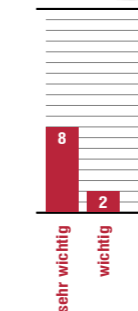
Hintergrund

- Ortskerne als wichtige Treffpunkte für die Bewohner*innen
- Historische Ortskerne heute kaum mehr erkennbar
- Zunehmender Wandel zu „Schlafdörfern“

Idee

- Dorferneuerungskonzepte
- Wiederbelebung der Ortsmitten durch ...
- ...

Wie wichtig ist Dir die Maßnahme?
Setze deinen Klebepunkt!



Und Deine Ideen?
Schreibs auf einen Klebezettel!

Spielplätze in die Ortsmitte mit Treffpunkten für Jung, Alt und Jugendliche

6. Klimaanpassungskonzept Innenstadt

Leitbilder

1 2

Hintergrund

- Klimatische Aspekte sind in der Innenstadt noch nicht genügend berücksichtigt: ökologische Qualität der Wasserläufe, versiegelte Flächen, Dominanz Ruhender Verkehr
- Hitzebelastung im und öffentlichen Raum

Idee

- Klimarechte Anpassung der Innenstadt durch ...
- Wasserläufe und Grünzüge als innenstadtprägende Erlebnisräume herausarbeiten
- Maßnahmen nach dem Schwammstadt Prinzip, z.B. ...
- ...

Wie wichtig ist Dir die Maßnahme?
Setze deinen Klebepunkt!



Und Deine Ideen?
Schreibs auf einen Klebezettel!

Schaffung von Aufenthaltsflächen an den Uferzonen

Trinkwasser Spender!

Waschbecken, öffentliche Toiletten

Öffnung zu den Uferflächen

Auswertung der Ergebnisse

7. Neuer Stadteingang Nord: bauliche Inszenierung des Stadteingangs

Leitbilder

1 2 4


Hintergrund

- Eingangssituation zur Innenstadt kaum erlebbar

Idee

- Mehrfachnutzung von Flächen (Handel, Dienstleistung, Gewerbe, Wohnen und ruhender Verkehr)
- Aufwertung der Fläche durch...
- Gestaltung der Uferzonen der Ise mit...
- ...

Wie wichtig ist Dir die Maßnahme?
Setze deinen Klebepunkt!



Und Deine Ideen?
Schreibe auf einen Klebezettel!

Fischbrücke Fortsetzen!

Bebauung auf der östlichen Seite zur Ise konzentrieren

Bereich zwischen Ise und Lüneburger Straße auslichten, damit das Gewässer erlebbar wird.

Anlegefläche für Paddelboote und Wasserqualität verbessern

Bereich zwischen Ise und Lüneburger Straße freigehalten

8. Klimagerechte Neugestaltung des Steinwegs

Leitbilder

1 3 4

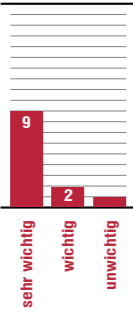
Hintergrund

- Oberflächengestaltung der Fußgängerzone teilweise in die Jahre gekommen
- Keine Verknüpfung mit Mühlenaller und angrenzenden Freiräumen

Idee

- Integration von Klimaanpassungsmaßnahmen, wie z.B. ...
- Aufwertung der Oberflächen durch ...
- ...

Wie wichtig ist Dir die Maßnahme?
Setze deinen Klebepunkt!



Und Deine Ideen?
Schreibe auf einen Klebezettel!

Mehr Angebote für Kinder, auch barrierefrei!

Aufmerksamkeitsstreifen

Mehr Fahrradbügel auch für Lastenräder, Mehr Radwege

Pflaster (künstliches Mittelalter) im „Georgshot“ für Fußgänger freundlicher gestalten

Fahrräder durch die leere Fußgängerzone schieben zu müssen ist gaga, es gibt bessere Konzepte!

Radwegachse durch die Innenstadt

Kein Flickenteppich der Oberflächen!

Nachhaltige Gestaltung aus einem Guss

Designkonzept für die Innenstadt

Interessante Angebot für Kinder

Ebenere barrierefreie Pflasterung

9. Klimagerechte Neugestaltung des Marktplatzes

Leitbilder

1 3

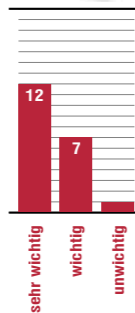
Hintergrund

- Marktplatz als Herz und Aushängeschild der Stadt
- Historische Gebäude am Marktplatz
- Wenig Möblierung und Gestaltungselemente
- Wenig Verschattung

Idee

- Gestaltung des Marktplatzes unter klimatischen Gesichtspunkten betrachten
- Anpassung der Möblierung
- Den historischen Charakter bewahren
- Aufwertung durch ...

Wie wichtig ist Dir die Maßnahme?
Setze deinen Klebepunkt!



Und Deine Ideen?
Schreibe auf einen Klebezettel!

Brunnen wieder in die Mitte des Platzes!

Plätze begrünen!

Wasserspiel und Spielflächen für Kinder!

Öffentliche Trinkbrunnen bereitstellen

Ebenere barrierefreie Pflasterung

Verschattung schaffen für Musikveranstaltungen

10. Sanierung des Rathauses

Leitbilder

1 2

Hintergrund

- Sanierungsbedarf Rathaus

Idee

- Fördermöglichkeiten für die Sanierung öffentlicher Gebäude einwerben
- Sanierung des Rathauses unter energetischen Aspekten
- ...

Wie wichtig ist Dir die Maßnahme?
Setze deinen Klebepunkt!



Und Deine Ideen?
Schreibe auf einen Klebezettel!

Dachflächen mit PV!

11. Aufwertung der Mühlenaller zwischen Konrad-Adenauer-Str. und Steinweg

Leitbilder

1 3

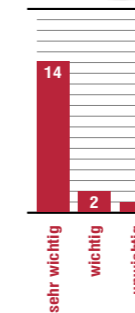
Hintergrund

- Mühlenaller ist nicht attraktiv
- Fluss ist kanalisiert
- An Uferbereichen sind hauptsächlich Parkplatflächen vorhanden
- Verknüpfungspotenzial von Steinweg und Schlosssee noch nicht ausgeschöpft

Idee

- Zugänglichkeit zum Gewässer schaffen
- Aufenthaltsqualität verbessern durch ...
- Verbesserung der ökologischen Qualität z.B. durch eine Niedrigwasserrinne
- ...

Wie wichtig ist Dir die Maßnahme?
Setze deinen Klebepunkt!



Und Deine Ideen?
Schreibe auf einen Klebezettel!

Verbesserung der Wasserqualität fördern!

Aufenthaltsflächen schaffen!

12. Umgestaltung der Ufer Bereich Hempel / Edeka

Leitbilder

1 3 4 5

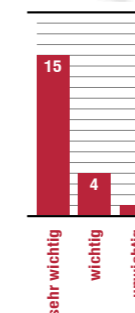
Hintergrund

- Erlebbarkeit der Mühlenaller verbessern
- Spundwände sind sanierungsbedürftig

Idee

- Aufenthaltsbereiche entlang der Mühlenaller schaffen, z. B. durch ...
- Verbindungsfunktion zwischen Steinweg und Schlosssee stärken, z. B. durch ...
- ...

Wie wichtig ist Dir die Maßnahme?
Setze deinen Klebepunkt!



Und Deine Ideen?
Schreibe auf einen Klebezettel!

Auswertung der Ergebnisse

13. Aufwertung des Kinovorplatzes als Verbindungsstück für den grün-blauen Korridor der Mühlenaller im Innenstadtbereich

Leitbilder

1 3

Hintergrund

- Verknüpfungspunkt am grün-blauen Korridor entlang der Mühlenaller

Idee

- Aufenthaltsqualität durch ...
- Stärkung der fußläufigen Verbindung und Orientierung durch ...
- ...

Wie wichtig ist Dir die Maßnahme?
Setze deinen Klebepunkt!



Und Deine Ideen?
Schreibe auf einen Klebezettel!

Brücke von der Allerstraße über die Ise:
Treffpunkt von 3 Flüssen

14. Aufwertung / Umgestaltung Schillerplatz

Leitbilder

1 3 4

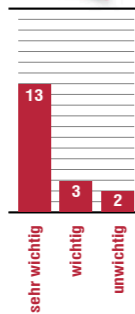
Hintergrund

- wenig zeitgemäße Gestaltung
- Hohes Verkehrsaufkommen am Rand des Platzes

Idee

- Aufwertung des Platzes durch ...
- Bessere Querungsmöglichkeiten zur Braunschweiger Straße für den Fuß- und Radverkehr
- ...

Wie wichtig ist Dir die Maßnahme?
Setze deinen Klebepunkt!



Und Deine Ideen?
Schreibe auf einen Klebezettel!

- Total tot und ohne Funktion, z.B. Brunnen (Allerwasser) oder Bäcker, Imbiss, Eis.
- Ein Eingangstor zur Stadt
- Fußgängerampel zu kurz getaktet
- Für Fahrradfahrer unübersichtlich und gefährlich
- Haus abreißen
- Platz mit Spielgeräten beleben
- Hecke als Zaun
- Mehr Gastronomie und Spielgeräte!
- Flächen für Pop-up Biergärten oder Bühnen
- Brunnen, Pflanzinseln wie in der FuZo
- Ampelschaltung an Sonn- und Feiertagen überdenken

- statt Ampel Braunschweiger Straße/ Fallerslebener Straße grüner Pfeil
- Spielplatz auf Zeit und Garten auf Zeit
- Braunschweiger Straße/Schillerplatz ein Baumtor
- Fußgängerampel zu kurz getaktet
- Knopf zu schwer zu betätigen

15. Zugänglichkeit der Grünfläche an der Rotaller im Kaninchengarten

Leitbilder

1 3 4 5

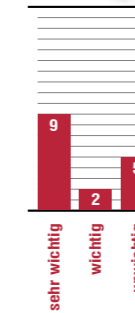
Hintergrund

- Ruhige Lage an der Rotaller mit altem Baumbestand
- Nutzung als Parkplatz
- Bislang kaum attraktive Zugangsmöglichkeiten zum Wasser

Idee

- Einladende Gestaltung, z.B. durch ...
- Stellplätze der Feuerwehr gestalten
- ...

Wie wichtig ist Dir die Maßnahme?
Setze deinen Klebepunkt!



Und Deine Ideen?
Schreibe auf einen Klebezettel!

- Umnutzung der Tennisplätze
- Diese unberührte Fläche braucht die Fauna, in Ruhe lassen!
- Wilde Fläche ist so wichtig für die Natur!

16. Neues Grün für Gifhorn: Umgestaltung des Freiraums Bleiche zur attraktiven Erholungsfläche

Leitbilder

1 3 4

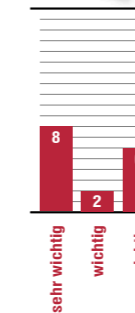
Hintergrund

- Lage an Zusammenfluss von Ise, Mühlenaller und Rotaller
- Ökologisch wertvolle Grünstrukturen versus Erholungsflächen und Aufenthaltsqualität
- Isolierte Lage zu umgebenden Straße
- Überschwemmungsgebiet

Idee

- Erholungsfläche aufwerten
- Ökologischen Wert sichern
- Brücke als Verbindung für den Fuß- und Radverkehr
- Aufwertung der Fläche durch ...

Wie wichtig ist Dir die Maßnahme?
Setze deinen Klebepunkt!



Und Deine Ideen?
Schreibe auf einen Klebezettel!

17. Aufwertung Mühlenaller zw. Steinweg und Isemündung

Leitbilder

1 3 4

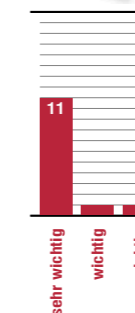
Hintergrund

- Flusslauf ist wenig erlebbar
- Sanierungsbedarf der Fußgängerbrücke

Idee

- Ökologische Aufwertung
- Zugang zum Flusslauf schaffen
- ...

Wie wichtig ist Dir die Maßnahme?
Setze deinen Klebepunkt!



Und Deine Ideen?
Schreibe auf einen Klebezettel!

- Radfahrer nicht mehr absteigen
- Erneuerung der Brücke

Auswertung der Ergebnisse

18. Sanierung / Umgestaltung Knickwall an der Mühlenaller: Fortführung der blau-grünen Achse

Leitbilder

1 2

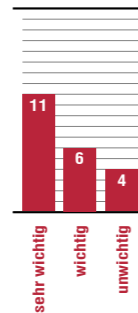
Hintergrund

- Schlechter Straßenzustand
- Mangelnde Sicherheit für den Fußverkehr
- Wegeverbindung nicht im Bewusstsein der Bürger*innen
- Ungeordnete Situation des ruhendes Verkehrs

Idee

- Sanierung der Wegeverbindung
- Verbesserung der fußläufigen Qualität durch ...
- Stärkerer gestalterischer Bezug zur Mühlenaller
- ...

Wie wichtig ist Dir die Maßnahme?
Setze deinen Klebepunkt!



Und Deine Ideen?
Schreibs auf einen Klebezettel!

Ja!

Für Fußgänger

Durchgang Knickwall - Torstraße wieder öffnen!

19. Neubau Brücke zwischen Bleiche und einer der angrenzenden Straßen

Leitbilder

1 2

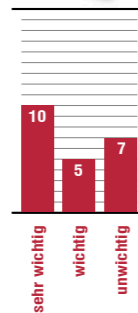
Hintergrund

- Isolierte Lage der Bleiche

Idee

- Bau einer Fuß- und Radverbindung
- ...

Wie wichtig ist Dir die Maßnahme?
Setze deinen Klebepunkt!



Und Deine Ideen?
Schreibs auf einen Klebezettel!

Tolle Idee ungenutzte schöne Fläche zu nutzen, weil hoher Erholungswert und Freiraum für Ideen, z.B. mal was für Jugendliche gestalten.

eine neue Brücke ist hier nicht nötig- macht lieber die vorhandenen Wege sicherer

20. Sanierung und stärkere Öffnung der Sportflächen Bleiche

Leitbilder

1 2

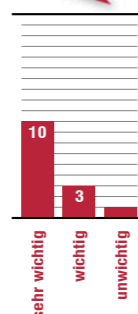
Hintergrund

- Sportflächen mit Sanierungsbedarf
- Isolierte Lage
- Zugänglichkeit zur Ise nicht vorhanden

Idee

- Sanierung der Sportflächen
- Öffnung der Sportanlagen für informelle Nutzung
- Sport- und Erholungsanlagen gemeinsam planen
- ...

Wie wichtig ist Dir die Maßnahme?
Setze deinen Klebepunkt!



Und Deine Ideen?
Schreibs auf einen Klebezettel!

Gifhorn als Tennisstandort stärken

Eine Brücke zwischen Allerstraße/ Hindenburgstraße und Bleiche würde es ermöglichen entlang der Aller in die Innenstadt zu gelangen

21. Umgestaltung Konrad-Adenauer-Straße

Leitbilder

1 2 3

Hintergrund

- Barriere zwischen Innenstadt und Schlossee
- wenige unattraktive Quermöglichkeiten für den Fußverkehr
- Unattraktive städtebauliche Situation in den rückwärtigen Bereichen des Steinwegs

Idee

- Anpassung des Straßenquerschnitts
- Quermöglichkeiten zwischen Nicolaikirchgarten und Schloss stärken
- Querung Hempel-Galerie Schlossee stärken
- ...

Wie wichtig ist Dir die Maßnahme?
Setze deinen Klebepunkt!



Und Deine Ideen?
Schreibs auf einen Klebezettel!

Tempo 30!

22. Schlosseekonzept: Umgestaltung des Bereichs zwischen Schlossee und Konrad-Adenauer-Straße

Leitbilder

1 2 3

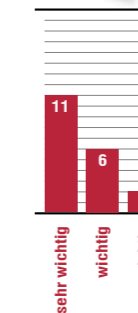
Hintergrund

- Umsetzung des Schlosseekonzepts erfolgt sukzessive
- Weiteres Potenzial für eine Aufwertung rund um der Schlossee

Idee

- Idee des Themenspielfeldes weiterführen
- Aufwertung der Uferbereiche durch ...
- Erlebbarkkeiten der Wasserflächen verbessern durch ...
- Aufwertung des Schlosseeareals durch...
- ...

Wie wichtig ist Dir die Maßnahme?
Setze deinen Klebepunkt!



Und Deine Ideen?
Schreibs auf einen Klebezettel!


WC in der Nähe der Spielplatzes

mittelalterliches Pflaster bei Zufahrt der Parkplätze glätten

Kleine Flächen für Pop-Up Bars, Bühne,

Urban Gardening/ Garten Eden (seltene Sorten), um Biodiversität und Aufenthaltsqualität zu verbessern.


Hier ist Platz für Deine Ideen!
Schreibe auf einen Klebezettel!



- Ältere Leute brauchen Parkplätze in der Innenstadt
- Aller wächst zu sehr zu, Fließgeschwindigkeit erhöhen
- ÖPNV zum Tankumsee im Sommer
- Die grauen Blumenkästen nach Wünschen der Geschäfte verzieren
- Autofreie Innenstadt, Keine Durchfahrt für MIV an ZOB
- einheitliche Park-App für Gifhorn
- Tages- und/oder Nachthospitz für stundenweise Betreuung einrichten (z.B. in der alten Villa)
- Altes Bahnhofsgebäude als subkulturellen Ort nutzen
- Platz zum Boule Spielen, mit Umrandung zum Sitzen: Treffpunkt Jugend
- Grüne Welle für Radfahrer
- Wieder ein Eltern-Kind Café im Stullichts
- Busfahrzeiten an Schulzeiten anpassen
- Stadtmitte nicht für MIV sperren, mehr Rücksichtnahme!
- Graue Betonklötze der FuZo durch KITAS verschönern lassen
- Platz und Trassen für Fernwärme
- 30 km/h im gesamten Stadtgebiet
- Neubokeler Str. ist beschädigt und verursacht Steinschläge
- Mehr durchgängige und sichere Radwege!
- Kostenlose Trinkwasserbrunnen
- Lastenrad und Fahrradanhänger Parkplätze
- Schottische Mühle mehr Kurzzeitparken
- Gefahr durch: Fahrradverkehr vs. Fußverkehr
- Rollstuhlschaukel oder Wippe für Kinder im Rollstuhl
- Aufmerksamkeitsstreifen an den Fahrradständen
- Mülleimer um die Plätze mit vielen Sitzplätzen
- Fahrradwege ins Zentrum verbessern
- Gründliche Reinigung der Stadt zwingend notwendig!
- Spielgerät Eisenbahn für ältere Kinder erweitern
Fahrradständer dazu
- ÖPNV erheblich verbessern
- Arbeit des Grünflächenamts verbessern
- Orte schaffen, bei denen sich Jugendliche gerne aufhalten, z.B. Bahnhofsgebäude
- Durchgehende Nord-Süd Verbindung für Radler

Das war das Zukunftsforum

Impressionen



ISEK-Stand mit Luftbild des „Fokusraum“ (Kernstadt) vor dem Gifhorer Rathaus.



GIFHORNS ZUKUNFT gestalten!
Integriertes Stadtentwicklungskonzept (ISEK)

Komm zum Zukunftsforum!
Sa. 23.09.2023 Marktplatz Gifhorn

- 08:30-13:00 Uhr ISEK Stand am Rathaus
- 09:00 Uhr Offizielle Begrüßung
- 09:30-13:00 Uhr Stadtspaziergänge
- 13:15 Uhr Abschluss

Auf Stadtspaziergängen die Projektorte entdecken:

<p>1. ROUTE URBANE ACHSE 09:30-11:00 UHR</p> <ul style="list-style-type: none"> A Marktplatz B Schottische Mühle C Konrad-Adenauer-Straße D Steinweg E Kaminchessgarten F Schillerplatz 	<p>2. ROUTE BLAU-GRÜNES BAND 11:30-13:00 UHR</p> <ul style="list-style-type: none"> A Uferbereiche Schlosssee B Uferbereiche Hempel-Galerie C Verbindung über den Kinovorplatz D Sportflächen Bleiche und Ise E Grünfläche Bleiche
---	---

Stadt Gifhorn UmbauStadt



Die Einladung zum Zukunftsforum und Impressionen der Stadtspaziergänge.